



Грузия, Армения и Азербайджан




ЭТО ИЗДАНИЕ РАЗРАБОТАЛИ И НАПИСАЛИ
Алекс Джоунс, Том Мастерс,
Вирджиния Максвелл, Джон Нобл

ПЛАН ВАШЕГО ПУТЕШЕСТВИЯ

Добро пожаловать на Кавказ	4
Карта Грузии, Армении и Азербайджана	6
ТОП-9 Кавказа	8
Что нужно знать	14
Что нового	16
Если вас интересует	17
Календарь событий	20
Маршруты	25
Страны. Краткие сведения	27

В ПУТИ

ГРУЗИЯ	30	Познаем Грузию	115
Тбилиси	31	Грузия сегодня	115
Окрестности		История	116
Тбилиси	58	Искусство	118
Мцхета	58	Еда и напитки	120
Гори	61	Полезная информация	123
Окрестности Гори	63	АРМЕНИЯ	127
Западная Грузия	64	Ереван	129
Кутаиси	64	Окрестности	
Окрестности Кутаиси	69	Еревана	150
Зугдиди	71	Северная Армения	155
Аджария	73	Аштарак	155
Батуми	73	Окрестности Аштарак	155
Окрестности Батуми	80	Бюракан и окрестности	156
Большой Кавказ	80	Гора Арагац	157
Сванетия	81	Гюмри	158
Военно-Грузинская дорога	86	Окрестности Гюмри	161
Хевсуретия	92	Степанаван и окрестности	161
Тушетия	94	Ванадзор	163
Кахетия	98	Каньон Дебед	165
Телави	98	Дилижан	169
Окрестности Телави	101	Окрестности Дилижана	171
Сигнахи	104	Иджеван	172
Окрестности Сигнахи	105	Озеро Севан	173
Давидо-Гареджийский монастырский комплекс	105	Окрестности озера Севан	175
Природоохранные зоны Лагодехи	107	Цахкадзор	176
Самцхе-Джавахети	108	Южная Армения	177
Боржоми	108	Покр Веди (Хор Вирап)	178
Боржоми-Харагаульский национальный парк	111	Арени	178
Бакуриани	111	Нораванк	179
Ахалцихе	112	Ехегнадзор	180
Вардзиа	114	Окрестности Ехегнадзора	181



ГРУЗИЯ, СВАНЕТΙΑ
(С. 81).



АЗЕРБАЙДЖАН.
«ПЛАМЕННЫЕ БАШНИ»
(С. 213), БАКУ

Оглавление

ПОЗНАЕМ

Долина реки Ехегис . . .	181
Вайк	182
Джермук	182
Сисиан	184
Окрестности Сисиана . .	184
Горис	185
Окрестности Гориса . . .	187
Татев	187
Капан	189
Мегри	190
Познаем Армению . . .	190
Армения сегодня	190
История	191
Искусство	193
Еда и напитки	195
Полезная информация	197
АЗЕРБАЙДЖАН	202
Баку (Бакы)	203
Окрестности Баку	231
Апшеронский полуостров	231
Из Баку в Гобустан	233
Северный Азербайджан	234
Из Баку в Губу	234
Губа	235
Окрестности Губы	240
Северо-Западный Азербайджан	242
Из Баку в Исмаиллы	242
Лагич	242
Габала	245
Шеки	247
Гах и Илису	252
Загатала и Джар	253

Балакен	256
Центральный Азербайджан	256
Гянджа	256
Южный Азербайджан	259
Билясувар	259
Ленкорань	259
Тальшские горы	262
Астара	265
Познаем Азербайджан	265
Азербайджан сегодня	265
История	266
Искусство	267
Еда и напитки	268
Полезная информация	271
НАГОРНЫЙ КАРАБАХ	276
Степанакерт	278
Шуша	281
Южный Карабах	282
Северо-Восточный Карабах	283
Северо-Западный Карабах	283
Кельбаджар	284
Познаем Нагорный Карабах	284
Нагорный Карабах сегодня	284
История	285
Полезная информация	285

Грузия, Армения и Азербайджан сегодня	288
История	290
Жители	295
Природа	297
Архитектура	299

ПОЛЕЗНАЯ ИНФОРМАЦИЯ

Грузия, Армения и Азербайджан от А до Я	302
Транспорт	309
Здоровье	316
Языки	319
Указатель	327
Легенда к картам	333

СПЕЦИАЛЬНЫЕ ГЛАВЫ

Маршруты	25
Глава о Нагорном Карабахе	276
Архитектура	299
Глава о языках	319

Добро пожаловать на Кавказ

Потрясающе красивая природа, невероятно гостеприимные жители, старомодная сельская глушь и космополитичные столицы делают знакомство с Закавказьем увлекательным и нестандартным путешествием.

Культурный рог изобилия

Этот регион по площади меньше Великобритании, но при этом включает в себя три государства (два из них христианские, одно – мусульманское) и три независимые территории. Здесь говорят как минимум на 16 местных языках. Это культурный перекресток, где Европа встречается с Азией, а будущее смешивается с прошлым. Непокоримые друг на друга местные культуры, где господствуют традиционные представления об обществе и семье, впитали в себя русское, персидское, турецкое и другие влияния. Во время путешествия вы будете перемещаться между столицами, стремительно становящимися все более современными, и тихой сельской местностью, где большинство людей до сих пор живут натуральным хозяйством.

Пир для всех органов чувств

На всем протяжении Большого Кавказа – высоких гор, раскинувшихся от Черного до Каспийского морей, – вы будете любоваться удивительно красивой природой. Здесь эффектные вершины возвышаются среди зеленых речных долин и старомодных отдаленных деревушек. Малый Кавказ и Талышские горы также славятся своим величием, а если спуститься пониже, ландшафт представляет собой пасторальное лоскутное одеяло из ферм и лесов, бесплодных полупустынь и скалистых ущелий. Прибавьте к этому традиционное гостеприимство, свежие фрукты и дары региона, который является родиной виноделия.

Поразительная природа

Горные регионы пронизаны эффектными маршрутами для пеших и конных походов, где в невероятно живописных местах встречаются разрушенные замки, башни и старинные церкви. Каждая страна предлагает замечательные однодневные походы, но если говорить об идеальных долгих странствиях от деревни к деревне, ничто не может сравниться с расположенными высоко в горах Большого Кавказа грузинскими регионами: Сванетией, Казбеги и Тушетией. В каждом государстве есть горнолыжные курорты. В Грузии можно заняться рафтингом и парапланеризмом, а альпинистам будет интересно подняться на Казбек и другие пятитысячники. Спуститесь под землю в одну из многочисленных пещер Армении или исследуйте прикаспийские районы Азербайджана, где легко обнаружить такие природные диковинки, как грязевые вулканы и горячие родники.

Пицца для ума

Регион усеян древними крепостями, монастырями, мечетями, церквями и раскопками. Любители истории с удовольствием попытаются определить, что относится к временам Багратидов, а что осталось от большевиков. В крупных городах есть музеи с превосходными экспозициями, великолепные галереи и театры. Туристическая инфраструктура может показаться слаборазвитой с точки зрения европейских стандартов, но трудности с языком и транспортом подтолкнул путешественников к общению с дружелюбными местными жителями – идеально для тех, кто не хочет ходить по проторенным тропам.



Почему я люблю Грузию, Армению и Азербайджан

Алекс Джоунс, автор Lonely Planet

В 1995 году я сошел с поезда в Тбилиси. Город еще не оправился от недавней гражданской войны, в нем практически отсутствовали какие-либо бытовые удобства. Северная Армения не до конца восстановилась после землетрясения 1988 г., а в Баку даже не было и намека на будущий нефтяной бум. Но несмотря на то, что во всех этих странах, казалось, царил бедность, я постоянно сталкивался с совершенно невероятным гостеприимством. Хотя сегодня решены еще не все конфликты, я вижу, что за последние 20 лет эти кавказские государства неслыханно преобразились. Но главной отличительной чертой каждой из трех замечательных стран, образующих этот удивительный регион, остается обезоруживающее радушие местных жителей.

Подробную информацию о наших авторах ищите на с. 334

Грузия, Армения и Азербайджан



РОССИЯ

КАСПИЙСКОЕ МОРЕ

Грозный

Старый город Тбилиси

Современный стиль в кипящем котле истории (с. 36)

Махачкала

ЧЕЧНЯ

Давидо-Гареджийский монастырский комплекс

Потусторонние пещерные монастыри и пейзажи (с. 105)

гора Диклосмта (4285 м)

ТУШЕТИЯ

ШЕКИ

Ханские дворцы теперь стали отелем-караван-сараям (с. 247)

Горные деревушки Губы

Отдаленные пастушьи селения в горах Кавказа (с. 234)



Старый город Баку

Средневековое ядро нефтяного мегаполиса (с. 203)

ИРАН

ТАЛЫШСКИЕ ГОРЫ

Тавуш
МАТБЫД
КАВКАЗ
Озеро Севан
Гехаркуникская область
Вайоцзорская область
Азербайджан
Нахичевань

Натурный Карабах
Ханкенди
Оникийская область

Азербайджан
Баку
Сабирбад
Аджикабул
Гобустан
Алят
Нефтечала

Маранд
Суфиян
Ахар
Мешгиншахр
Ардебиль

ТОП-9

Кавказа

1



Старый город Тбилиси


1 Романтичность прошлого Грузии и ее стремление к будущему нигде не сочетаются так, как в Старом городе Тбилиси (с. 31). Извилистые переулки с лихо наклонившимися домами ведут вдоль тихих каменных церквей к тенистым площадям, откуда мельком виден современнейший мост Мира, соединяющий берега реки Куры. Простенькие кафе и богемные бары стоят плечом к плечу с модными клубами, частными магазинчиками ковров, новыми туристическими хостелами и маленькими, оригинальными отелями. И над всем этим возвышается силуэт вековой крепости Нарикала, а с другого берега реки смотрит построенный в XXI в. Президентский дворец с его яйцеобразным стеклянным куполом.

Баку – XXI век

2 Идущий по стопам Дубая Баку стремительно преобразил свой архитектурный облик, возведя одни из самых оригинальных и эффектных новых зданий в мире. Со средневековым, входящим в список Всемирного наследия ЮНЕСКО центром города контрастирует трио 190-метровых небоскребов, напоминающих огромные стеклянные языки пламени, которые действительно вспыхивают ночью, во время удивительного светового шоу. Великолепные белые изгибы созданного Захой Хадид Культурного центра Гейдара Алиева (с. 215; на фотографии) являются не менее увлекательным зрелищем. А вдоль побережья Каспийского моря идет работа над рядом других проектов, в том числе здесь вскоре появится огромный отель в форме полумесяца.



ARON GODES/GETTY IMAGES ©



2

JANE SWENEY/GETTY IMAGES ©

10 Сванетия

3 Таинственные горные долины Сванетии (с. 81; на фотографии: село Ушгули) расположены высоко в Кавказских горах и окружены заснеженными вершинами, высокогорными лугами и лесами – летом это рай для пеших походов. Сванетия долгое время была изолирована от внешнего мира, поэтому в регионе говорят на собственном языке, а кроме того, там очень традиционная культура, символами которой являются 175 *кошкеби* (древние каменные оборонительные башни), живописно стоящие в ее селах, и тысячелетние фрески в церквях. До недавнего времени сюда можно было добраться, только совершив долгую автомобильную поездку, но теперь в Сванетию ежедневно летают небольшие самолеты из Тбилиси.

Давидо-Гареджийский монастырский комплекс

4 Почитаемые пещерные монастыри (с. 105), расположенные в отдаленных бесплодных землях рядом с грузинско-азербайджанской границей, были высечены в одиноком утесе в незапамятные времена. Они стали колыбелью средневековой культуры монашества и фресковой живописи. Гробницы святых, яркие тысячелетние настенные росписи и невероятный пейзаж, а также сама мысль о том, что люди добровольно выбирали (и выбирают до сих пор) жизнь в уединенных пещерах, делают посещение Давидо-Гареджийского монастырского комплекса потрясающим событием. Хотя это место отдаленное, сюда можно без труда совершить однодневную поездку из Тбилиси, Телави или Сигнахи.




4




SALDANGETTU IMAGES ©

5



ЕКАТЕРИНА, МАКОВИЧЕЦКАЯ ©

6



ЛТВ PHOTO © GETTY IMAGES ©

Армянские монастыри

5 Богатая коллекция древних церквей и монастырей Армении (с. 168) – мировое сокровище, создававшееся и перестраивавшееся в течение тысячелетий. На первый взгляд они кажутся практически идентичными – все венчает коническая крыша, символизирующая гору Арарат. Но при ближайшем рассмотрении обнаруживается, что каждый отличается собственной индивидуальностью и особенностью дизайна. Армянские монастыри также славятся своим расположением: от забравшегося на вершину горы Татевского монастыря до Нораванка, устроившегося в пустынном каньоне, и легендарного Хор Вирапа, стоящего на фоне самой горы Арарат.

Шеки

6 Маленький городок Шеки (с. 247), объединяющий в себе кавказские культурные контрасты и провинциальное очарование, порадует путешественников мощными крепостными стенами, двумя бывшими ханскими дворцами с покрытыми росписями стенами и несколькими историческими кирпичными мечетями. А в расположенном вверх по дороге городке Киш находятся старейшие и лучше всего сохранившиеся христианские церкви региона. Вы можете остановиться в настоящем караван-сараяе (на фотографии), стоящим здесь со времен Великого шелкового пути, и посетить археологические раскопки, чтобы увидеть могилы бронзового века. Да и в целом эта местность великолепна: поросшие густыми лесами холмы раскинулись на фоне высоких, покрытых снегом пиков.

12 Район Казбеги

7 Всего в паре часов езды от Тбилиси находится городок Казбеги (с. 88), центр одного из самых эффектных и при этом легкодоступных высокогорных районов региона. Вид стоящей на холме церкви Святой Троицы (с. 91; на фотографии), силуэт которой выделяется на фоне могучего, покрытого снегом Казбека, – один из символов Грузии. Многочисленные пешие, конные и велосипедные тропы идут вдоль долин с крутыми склонами и вверх к ледникам, водопадам, горным перевалам и уединенным селам – это идеальный способ познакомиться с высокогорным Кавказом.


Уличная жизнь Еревана

8 Жизнь на улицах Еревана течет медленно, здесь можно часами бездельничать, попивая кофе или пиво в многочисленных уличных кафе города. Кафе и винные бары оживают во второй половине дня, веселье достигает разгара поздним вечером и утихает незадолго до рассвета. Особенно многолюдно в районе площади Оперы и площади Республики (с. 137; на фотографии), время от времени толпа перемещается по Северному проспекту, горделиво демонстрируя свои модные наряды.





YAHANN/SHUTTERSTOCK ©



ALEX JONES ©

9

Горные деревушки Губы

9 За тихим провинциальным городком Губа раскинулись лесистые долины и усеянные пасущимися овцами склоны холмов, которые тянутся до самого подножия Большого Кавказа. Здесь разбросаны уединенные пастушьи села, разделенные красивыми ущельями и долинами бурных рек, в некоторых говорят на уникальных наречиях. Наиболее известное поселение – Хыналыг (с. 234; на фотографии), где расположенные друг над другом дома из серого камня образуют «самую высокогорную деревню Европы» (по крайней мере, об этом свидетельствуют многочисленные источники). Немного дальше находится Лаза, его расположение на фоне гор оставляет далеко позади любое другое кавказское горное село, а деревенская простота необычно контрастирует с шикарным кавказским горнолыжным курортом, построенным в 4 км.

Что нужно знать

Более подробную информацию смотрите в главе «Полезная информация» (с. 301)

Валюта

Армения: драм (AMD)

Азербайджан: манат (AZN)

Грузия: лари (GEL)

Языки

Армянский, азербайджанский, грузинский.

Визы

Гражданам России для въезда в Грузию, Армению и Азербайджан виза не требуется, но заграничный паспорт нужен.

Деньги

Банкоматы и пункты обмена валюты распространены повсеместно. Кредитные карты практически нигде не принимают за исключением элитных заведений в столицах.

Мобильные телефоны

Купите себе недорогую местную SIM-карту.

Время

GMT/UTC +4; в Армении и Азербайджане часы переводят на один час вперед при переходе на летнее время (с конца марта до конца октября).

Когда ехать



Высокий сезон (июль и авг)

- ➔ Время отпусков у местных; отели переполнены.
- ➔ Посетите горные районы; это единственные месяцы, когда в высокогорьях Кавказа точно не бывает снега.
- ➔ В столицах и долинах неприятно жарко и влажно.

Межсезонье (май–июнь и сент–окт)

- ➔ В мае и октябре в долинах самая комфортная температура воздуха.
- ➔ Высокогорные районы могут быть занесены снегом с конца сентября до начала июня.
- ➔ В мае дождливо, но в перерывах между ливнями можно любоваться великолепными цветами.

Низкий сезон (нояб–апр)

- ➔ Зимние виды спорта доступны с января по март; большинство не связанных с горными лыжами гостиниц в горах закрывается.
- ➔ В удаленных от моря районах с декабря по февраль часто морозно.
- ➔ Тбилиси: сыро и сытно; Ереван: очень холодно; Баку: холодно до марта.
- ➔ Зимняя погода часто стоит до апреля.

Полезные сайты

Armenia Information (www.armeniainfo.am) Туристическая информация от Управления по туризму.

«**Кавказский Узел**» (www.kavkaz-uzel.eu) Новости Северного Кавказа и Закавказья.

Eurasianet (www.eurasianet.org) Информация о регионе.

Грузия (www.georgia.travel) Официальный туристический сайт страны.

IWPR (iwpr.net/global/caucasus) Новости и проекты по налаживанию отношений.

Карабах (www.karabakh.travel/en) Туристический сайт Нагорного Карабаха.

Thorn Tree (www.lonelyplanet.com/thornree/forums/europe-eastern-europe-the-caucasus) Туристический форум Lonely Planet.

Азербайджан (www.azerbaijan.travel) Официальный туристический сайт.

Полезные номера

Телефонный код Армении	☎374
Телефонный код Азербайджана	☎994
Телефонный код Грузии	☎995
Чрезвычайные ситуации	☎103 (Грузия) ☎112
Выход на международную линию	☎00

Ежедневные расходы

Бюджет ниже \$50

- ➔ Спальное место в хостеле: \$5–20
- ➔ Простые блюда: от \$3
- ➔ Одно посещение музея: \$2–10

- ➔ Чай: \$0,40–2
- ➔ Дешевое разливное пиво: \$0,50–1
- ➔ Бутилированная вода (если пить воду из крана небезопасно): \$0,30 за литр
- ➔ Городской автобус/метро: \$1,50 в день
- ➔ Поездка на междугородном автобусе/поезде: \$5

Средний бюджет: \$50–125

- ➔ Двухместный номер в отеле средней ценовой категории: \$25–40 за человека
- ➔ Один поход в ресторан средней ценовой категории: \$6–15
- ➔ Вход в пару музеев: \$4–20
- ➔ Напиток и десерт в кофейне: \$3–9
- ➔ Бутылка вина в местном кафе-баре: \$4–20
- ➔ Поездки на городских автобусах и такси: \$8 в день
- ➔ Поездка в маршрутном такси на большое расстояние: \$10

Бюджет: свыше \$125

- ➔ Двухместный номер в отеле класса люкс: от \$80 за человека
- ➔ Обед в ресторане: \$7–20
- ➔ Высококачественный ужин: \$15–35
- ➔ Ужин с вином: \$10–50
- ➔ Пиво в пабе для иностранцев: \$3–6
- ➔ Аренда автомобиля или личный водитель: от \$50 в день

Прибытие в регион

Международный аэропорт Кутаиси имени Давида Агмашенебели (с. 309) Забронируйте заранее на www.georgianbus.com билет на прямой рейс микроавтобуса; микроавтобусы отправляются в различные города, их расписание соответствует расписанию прибытия авиарейсов.

Среди пунктов назначения – Кутаиси (\$2,10, 30 мин.), Тбилиси (\$8,50, 4 ч.), Батуми (\$6,30, 2 ч.), Местиа (\$17, 4 ч.) и Казбеги (\$23, 5 ч. 30 мин.).

Международный аэропорт Гейдар Алиев (Баку; с. 309) Автобус Н1 отправляется днем каждые полчаса, есть несколько ночных рейсов. Такси в центр Баку (25 мин.) стоит около \$30.

Международный аэропорт Тбилиси (с. 309) Автобус 37 отправляется примерно два раза в час (с 7.00 до 23.00), по воскресеньям каждый час. Тариф официального такси до центра Тбилиси – около \$10 (20 мин.).

Аэропорт Звартноц (Ереван; с. 309) Микроавтобус 18 (с 8.00 до 20.00) отправляется в центральный Ереван три раза в час. Такси должно стоить не более \$9 (20 мин.).

Передвижение по региону

Маршрутки (микроавтобусы) и автобусы Автобусы – основной вид транспорта внутри региона, на главных маршрутах их дополняют более быстрые маршрутные такси.

Поезда Обычно медленнее, чем автобусы, железнодорожная сеть не так широка, но удобные ночные поезда недороги, и поездка в них более комфортабельна, чем на автомобиле.

Автомобиль Правостороннее движение. Разрешенная скорость обычно низкая, редко выше 90 км/ч. За пределами столиц припарковаться сравнительно легко.

Из Азербайджана в Армению Между Арменией и Азербайджаном нет прямого транспортного сообщения.

Более подробную информацию о передвижении по региону ищите на с. 313

