

# ГРЕЧЕСКИЕ ОСТРОВА

КРИТ ■ КОРФУ ■ САНТОРИНИ ■ МИКОНОС ■ ДЕЛОС ■ КЕФАЛОНИЯ  
ИТАКА ■ ЗАКИНФ ■ ЛЕВКАДА ■ РОДОС ■ КОС ■ ПАТМОС ■ ТИЛОС

■ ORANGEВЫЙ ГИД



  
МОСКВА  
2017



## Карта греческих островов





# Содержание

## Вступление

6

## Что посмотреть, или Рейтинг основных достопримечательностей

11

Кносс и Археологический музей Ираклиона .....	12
Крит. Грамвуса и пляж Элафониси ..	14
Крит. Самарийское ущелье .....	15
Санторини, или Как был уничтожен Крит .....	16
Миконос. Церковь Парапортони (Panagia Paraportiani) .....	19
Священный Делос .....	20
Церковь Евангелистрия, или На коленях к Мегалохарис... ..	22
Корфу. Канал любви .....	24
Кефалония. Озеро Мелиссани – святилище Пана и клад Одиссея .....	26
Чудеса острова Кефалония .....	28
Итака .....	30
Закинф. Навагио (Навайо) – бухта Кораблекрушения .....	32
Родос. Рыцари и Акрополь .....	33
Кос. Асклепион .....	34
Патмос .....	35

## Крит

39

Крит. Остров, на котором есть всё ..	40
Только на Крите .....	44
Лучшие места Крита – бесплатно .....	46
Если на Крите идет дождь... ..	48

Ираклион .....	50
Местные культурные праздники .. .	61
Маршруты от Ираклиона .....	64
Ханья .....	80
Маршруты от Ханьи .....	90
Ретимно .....	108
Маршруты от Ретимно .....	115
Агиос-Николаос и маршруты от него .....	123
Практическая информация по Криту .....	140

## Гавдос

143

Южный край Европы .....	144
-------------------------	-----

## Киклады

147

Райские острова .....	148
Санторини .....	148
Практическая информация по Санторини .....	158
Наксос .....	161
Практическая информация по Наксосу .....	169
Миконос .....	170
Практическая информация по Миконосу .....	179
Делос .....	181
Тинос .....	186
Практическая информация по Тиносу .....	192
Андрос .....	193
Практическая информация по Андросу .....	199

## Ионические острова

201

Только на Корфу .....	202
Если на Корфу идет дождь... ..	204

### ■ Кефалония





■ Критское побережье

Лучшие места Корфу – бесплатно .....	206
Корфу .....	208
Практическая информация по Корфу .....	238
Левкада .....	242
Практическая информация по Левкаде .....	255
Кефалония .....	258
Практическая информация по Кефалонии .....	302
Итака .....	306
Практическая информация по Итаке .....	313
Закинф .....	314
Практическая информация по Закинфу .....	331

## Архипелаг Додеканес 335

Только на Родосе...	336
Лучшие места Родоса – бесплатно .....	338
Если на Родосе идет дождь...	340
Родос .....	342
Практическая информация по городу Родос .....	356
Окрестности города Родос .....	356
Кос .....	363
Практическая информация по Косу ..	368
Тилос .....	369
Практическая информация по Тилосу .....	371
Патмос .....	372
Практическая информация по Патмосу .....	375

## История 377

Исторический обзор .....	378
Ионические острова .....	378
Архипелаг Додеканес .....	379
Крит .....	380
Киклады .....	381

## Островные традиции, фестивали, праздники 383

Звуки музыки .....	384
Народные танцы и инструменты .....	385
Греческая свадьба .....	386
Еще некоторые обычаи .....	389
Праздники и выходные дни .....	393

## Менталитет 395

Общее .....	397
Работа и бизнес .....	398
Об отношениях полов .....	400
Религия .....	402
Здоровье, дом .....	403

## Островная кухня, или Кали орэкси 405

Кухня островов .....	406
Традиционные островные блюда ..	410

## Где поселиться 417

Общие сведения .....	418
Тонкости .....	419

## Практическая информация 423

Визы .....	424
Деньги .....	427
Адреса .....	430
Музеи .....	430
Полезные сайты .....	431
Как добраться .....	432
Как путешествовать по островам ..	436
Почта и связь .....	441
Часы работы .....	442
Tax free .....	443
Греко-русский разговорник .....	443
5 вещей, которые непременно надо сделать на греческих островах .....	452
Указатель .....	453



## Вступление

*Зачем люди едут на острова?*

*...С ними, наверное, проще общаться. Они, как дети всех хищников — более ласковые, потому что так и не выросли до основных, грозных размеров материков. Или как кошки — из них тоже могли получиться тигры и львы, но они почти сознательно остались кошками.*

В мире огромное количество островов и каждый, в общем-то, уникален...

И у одной только Греции их более тысячи, многие из которых необитаемы, но каждый из них интересен своей историей, уходящей в глубь веков, своим микрокосмом, окунуться в который желают ежегодно все больше и больше туристов со всего мира.

Песчаные пляжи, напоминающие побережье океана, с его неповторимыми красками и кристально чистой, изумрудного цвета морской водой... Пещеры, озера, древние развалины и храмы многих времен и народов... О Греции и греческих островах можно говорить бесконечно, о ее народе и его быте, о традициях и культуре...

Кстати, по итогам многих опросов Греция может похвастаться лучшими островами в мире.

Остров Санторини, например, был включен наравне с афинским Парфеноном в список 43 направлений, которые стоит увидеть до смерти...

Но ведь есть еще Крит, Корфу, Закинтос, Керкира, Родос, Кефалония, Левкада, Микonos... Это на слуху, а так разве все перечислишь...

Сосредоточие греческих островов образуют крупные архипелаги, самые «туристически освоенные из

них» мы и описываем в нашем путеводителе.

.....  
 Греки любят рассказывать старую легенду о том, что их бесчисленные острова были созданы Богом в самом конце творения Земли. Тогда у него в руках осталась лишь горстка красивых разноцветных камней, которые он с улыбкой и бросил в море.  
 .....

Эзотерики считают, что острова всегда расположены в центре энергетики древней подземной и морской стихий, вытолкнувших огромными энергиями Земли кусочки тверди в моря и океаны.

И если есть сильнейший столб выталкивающей энергии, то к нему притягивается мощная энергия космоса. Эта космическая энергия усиливает миграцию микроэлементов и помогает нам восстановить утраченный потенциал молодости, силы, красоты практически без усилий с нашей стороны. Она выдавливает из нас отработанные и уставшие энергии и пополняет нас новыми молодыми силами и микроэлементами. Мы автоматически начинаем успешней думать и размышлять, делать и жить...

Путешествовать по энергетическим и богатым микроэлементами



■ Санторини, Ия

местам полезно и выгодно. Выгодно тем, что процесс омоложения запускается автоматически путем ежесекундного обмена биогеохимическими мигрирующими микроэлементами, а полезно тем, что ты наполняешься чистейшими энергиями нового для тебя места. Это относится к любым местам Земли, но особенно «работает» на островах.

Количество и качество энергии, которую человек может получить на каждом месте, разное. Чистое место – больше чистых энергий, и наоборот.

С любым местом на Земле обязательно нужно подружиться. Это я говорил не раз и опять повторю!

И особенно с такими удивительными и уникальными местами, как греческие острова!

Я всегда писал в прочих путеводителях: в путешествиях должны присутствовать совместимость и радость вживания. Ведь каждый выезд за рубеж – это переселение в некое другое, эмоционально и физически перенасыщенное пространство, в котором имярек в очередной раз осваивается заново (а каждая страна, город, остров – это живой организм, старинный и все время обновляемый дом его жителей)...

И важно сделать его (путешествия, безусловно, представляя объективную ценность сами по себе) неким оседланием волны, как

при серфинге. Тогда мощная сила при определенной сноровке и опыте сама понесет вас вперед к счастливым открытиям и свершениям, переживаниям, эмоциям...

Но только непременно стоит настроиться на ВСЕ позитивно – принимая установки и условия игры именно данной местности, народа, отдельных заграничных личностей.

Но еще, возможно, тут уместны (для вашего же блага) слова-заклинания Маугли при встрече с неизвестным и огромным. Помните: «Мы с тобой одной крови. Ты и я»...

Очень хочется, помимо описания достопримечательностей, рассказать как можно больше об обычаях и нравах островитян, разных забавных эпизодах встреч с ними, их менталитете.

К сожалению, формат путеводителя не позволяет делать это так полно, как мне бы хотелось...

Все же я постарался (чтобы читатель и пылливый исследователь новых земель не заскучал) разбавлять эдакими эмоциональными мазками массив научно-исторически-повествовательного текста.

В том же ключе я также немного касался собственных «хождений» по этим чудесным маленьким твердым земным, добавляя собственные наблюдения о разных житейских, религиозных и прочих аспектах жизни очень симпатичных мне греков-островитян.

Как все состыковалось – судить вам.

А еще хочется сказать большое спасибо всем тем, кто при встречах – на островах и у нас на Родине – добавил своих нюансов, штрихов, историй, прочей информации в эту книгу.

Хочется персонально поблагодарить Наталью Ботони, Зою Зиновьеву, Ирину Тресорукову, Елену Ермилову и отдельно Сергея Бабкина (за менеджмент высшего порядка)...














P.S.

Одна девушка, объехавшая на машине множество мест, делилась: «Мы взяли путеводитель, в котором все было просто. ...Едете и через столько-то метров очередной исторический объект, про который в нем аж на две страницы. А на самом деле видишь несколько каменной непонятного происхождения...»

Предупреждаю: в этом путеводителе о похожем, другом, «незначительном» или даже об этом же месте, возможно, будет еще больше страниц... А может, и вообще не будет.

Но я обещаю: вам будет интересно!

#### Условные обозначения на картах:

-  – туристический офис
-  – почта
-  – аэропорт
-  – церковь
-  – храм
-  – античный памятник
-  – замок
-  – пещера
-  – маяк
-  – пляж
-  – причал
-  – гора
-  – кемпинг





■ Мельницы в Ия



# Что посмотреть, или Рейтинг основных достопримечательностей

*Отбирая 15 самых достойных  
достопримечательностей, автору приходилось  
очень терзаться.  
Ведь в Греции столько островов, а еще больше  
достопримечательностей и мест, на которые  
надо хотя бы «бросить взгляд»...*

- 
- 12 . . . . . Кносс и Археологический музей Ираклиона ■
  - 14 . . . Крит. Грамвуса и пляж Элафониси ■
  - 15 . . . . . Крит. Самарийское ущелье ■
  - 16 . . . . . Санторини, или Как был уничтожен Крит ■
  - 19 . . . Микнос. Церковь Парапортиани (Panagia Paraportiani) ■
  - 20 . . . . . Священный Делос ■
  - 22 . . . . . Церковь Евангелистрия, или На коленях к Мегалохарис... ■
  - 24 . . . . . Корфу. Канал любви ■
  - 26 . . . . Кефалония. Озеро Мелиссани – святилище Пана и клад Одиссея ■
  - 28 . . . . . Чудеса острова Кефалония ■
  - 30 . . . . . Итака ■
  - 32 . . . . . Закинф. Навагио (Навайо) – бухта Кораблекрушения ■
  - 33 . . . . . Родос. Рыцари и Акрополь ■
  - 34 . . . . . Кос. Асклепион ■
  - 35 . . . . . Патмос ■

■ Палеокастрица. Выход из бухты

№1

## Кносс и Археологический музей Ираклиона



КАК ДОБРАТЬСЯ:



Od. Xanthoudidou, 1  
(ул. Ксантудиду)



+30 281 027 9000



Открыт пн  
12.00–19.00; вт–ср  
8.00–19.00



Вход – 6 €, билет  
на посещение  
Археологического  
музея и Кносского  
дворца – 10 €.



Бесплатно до 19 лет  
и в дни праздников:  
6 марта,  
5 июня, 18 апреля,  
18 мая, последние  
выходные сентября  
каждый год,  
по воскресеньям  
в период с 1 ноября  
по 31 марта, первое  
воскресенье каждого  
месяца (кроме июля,  
августа и сентября),  
27 сентября.

Археологический музей и Кносс – две стороны одной медали. В одном собрано практически все, что осталось от уникальной минойской культуры, а дворец в Кноссе – это главное место великой цивилизации. Впрочем, чтобы иметь общее представление, можно просто посетить один из четырех критских дворцов, но самый приспособленный для всех слоев туристов – это, конечно, Кносс...

Обратите внимание в Археологическом музее на уникальный глиняный диск из Фестоса (его копии – самый распространенный сувенир на Крите) с нерасшифрованным до настоящего времени текстом.



■ Кносский дворец



■ Глиняные сосуды

Иероглифы были отпечатаны с обеих сторон подвижными типографскими матрицами на сыром материале. Текст расположен по спирали начиная с внешней стороны круга и разделен перпендикулярными линиями.

Возможно, это религиозный гимн, молитва, свод уложений со словами правильного пути человека по кругу от рождения до могилы, который, как предполагается, использовался в совершении таинств над младенцами и при обрядах инициации юношей и девушек.

Кносский дворец, по легендам, выстроил для царя Миноса знаменитый архитектор, скульптор и художник из Афин Дедал. Он же выстроил страшный Лабиринт Кносского дворца.

Подробнее читайте на стр. 55.

■ *Роспись Кносского дворца*



! КАК ДОБРАТЬСЯ:

Автовокзал, автобусы ходят каждые полчаса.

🚌 № 2 от ост. Автовокзал «А», ост. Od. 25 Avgoustou: 20 мин.,

🕒 2 €.

Дворец находится в южном пригороде Ираклиона. 5 км к юго-востоку от Ираклиона

📞 +30 (2810) 231940

🕒 апр.–окт. ежедн. 8.00–19.00, ост. время года 8.00–17.00

🕒 Вход – 7 €

Дни свободного посещения:

по воскресеньям в период с 1 ноября по 31 марта  
первое воскресенье каждого месяца, за исключением июля, августа и сентября (когда первое воскресенье попадает на праздник, то свободное посещение - во второе воскресенье)

# №2

## Крит. Грамвуза и пляж Элафониси

**!** КАК ДОБРАТЬСЯ:  
До городка Каstellи-Киссамос на автобусе, а оттуда курсируют, если позволяет погода, кораблики к острову Грамвуза

обычно отправление

 в 10.00, время в пути 40–45 мин.

 20 €

Второй вариант – на автомобиле от Ханьи или от Кисамоса.

Белый с розовыми вкраплениями песок и закрытая отмель – «бассейн» с чистой водой по щиколотку. Считается, что здешняя вода достигает 10–14 оттенков от слияния трех морей: Критского, Средиземного, Ионического.

Оказавшись здесь, испытываешь чувство щенячьего восторга!

.....  
На заре своей оказавшейся такой трагической семейной жизни принцесса Диана и принц Чарльз провели на своей яхте в этих райских местах медовый месяц...  
.....

Подробнее читайте на стр. 102.

■ Пляж Элафониси



## Крит. Самарийское ущелье

Одно из самых знаменитых ущелий Европы – Самарийское (в 1980 г. оно награждено специальной премией Совета Европы как одно из красивейших мест материка). Ежегодно тысячи туристов приезжают со всего мира на Крит зачастую только затем, чтобы совершить знаменитый исход с плоскогорья Омалу к рыбацкой деревеньке Агия Румели, с чудесными песчаными пляжами, черной галькой и чистейшим здесь Ливийским морем.

Летом в разгар сезона тропа на дне ущелья иногда выглядит муравьиной дорожкой: сплошная людская вереница.


В относительноном одиночестве ущельем можно насладиться весной в мае, осенью или если вы соберетесь туда после полудня. Правда, как раз в эти месяцы идут первые и последние дожди, а в дождливый день в ущелье не пускают. Зимой по дну бежит бурный поток, а с размытых стен срываются камни.


Спуск по дну ущелья сверху вниз (16,5 км по одним данным и 18 – по другим) позволяют себе даже бодрые европейские старушки с лыжными палками.

Но вот пройти туда и вернуться вверх, обратно – способны только герои (см. историю в тексте путеводителя).


Подробнее читайте на стр. 96.

### ! КАК ДОБРАТЬСЯ:

 Автобусом только до деревни **Омалос** (Omalos (39 км от Ханьи на юг) и далее 1 км пешком до ущелья. От **Ханьи** (Ханья) до Омалоса.

 время в пути  
1 ч. 30 мин.

 10 €

 **Причал Агия Румели** южные (нижние) ворота ущелья.

От **Ханьи** до Хора-Сфакион (Hora Sfakion)

 время в пути 2 ч.

 7,6 €

до Палеохора (Paleohora):  
июнь–авг.

 90 мин.

 7,60 €

■ Самарийское ущелье

