

На
путь
света
путешествия мечты

КОЛЛЕКЦИОННОЕ ИЗДАНИЕ

На
праи
света
ПУТЕШЕСТВИЯ МЕЧТЫ



Москва 2017

УДК 913(100)
ББК 26.89(0)
Н12

Sophie Thoreau
Voyage de rêve

Н12 **На край** света : путешествия мечты / Софи Торо ; [пер. с фр. М. А. Баско]. — Москва : Издательство «Э», 2017. — 208 с.: ил. — (Подарочные издания. Туризм).

ISBN 978-5-699-96290-7

Путешествие — это бесконечное приключение. Земля не собирается раскрывать все свои тайны сразу. В одном месте находятся горы невиданных расцветок, в другоме — самая большая пещера в мире, в третьем — самые маленькие острова, которые можно пройти за час. Человеку не хватит жизни, чтобы посмотреть все чудо-номера программы этого планетного шоу.

Каждая страница книги — приглашение занять первый ряд, чтобы за открывшимся занавесом обнаружить миллионы сокровищ.

Так почему бы не попробовать именно вам?

Это лучшие места Земли, и они уже ждут вас. Мечтайте, планируйте и отправляйтесь в путешествие вокруг света прямо сейчас.

УДК 913(100)
ББК 26.89(0)

© 2015, olo.éditions, Paris
© 2015, Éditions Gründ, un département d'Édi8 pour l'édition française
Russian translation rights are arranged with Eksmo through MANUELA KERKHOFF — International Licensing Agency
© Баско М.А., перевод на русский язык, 2017
© Оформление. ООО «Издательство «Э», 2017

ISBN 978-5-699-96290-7

Счастлив тот, кто, подобно Одиссею, отправляется в красивое путешествие. Не имеет значения, сколько веков прошло после великих географических открытий и знаменитых экспедиций; люди всегда готовы к новым похождениям. Никогда еще мир не был таким доступным. Никогда тяга к путешествиям не была такой сильной.

Достаточно открыть путеводитель, включить телевизор или компьютер — и вы уже перенеслись на другой конец света. Но помните, сколько бы книг, передач, интернет-блогов вы ни просмотрели, всегда существует то, что вы еще не видели. Каждому свое: кто-то ищет непритязательных путешествий, а кому-то нравятся экстраординарные места, необычные приключения.

Все больше одиноких людей, пар и даже семей заключают себя в определенные рамки с тем, чтобы впоследствии совершить длительный кругосветный вояж. Иногда неожиданный повод меняет ежедневную рутину и ломает представления о привычном отдыхе. Неизведанное одновременно пугает и притягивает. Путешествие — это возвращение к истокам, как говорит тибетская пословица. Это обращение к природе, это жажда открытий и познания, это приключение, открывающее что-то новое в нас самих и в других. Это способ бросить вызов опасности и самому себе.

Природа предложила людям алмаз для огранки. Алмаз этот поврежден, и если мы не научимся правильно его охранять и защищать, будущие поколения не смогут любоваться его поразительной красотой.

Несмотря на активное развитие туризма, возрастание интереса к поездкам и возможность увидеть страны, которые долгое время являлись закрытыми для посещения, существует много неизведанных мест, вдали от протоптанных туристических троп. Иногда необязательно гнаться за чем-то большим. Достаточно посмотреть на мир под другим углом, проявить чуть больше любопытства и пожелать оторваться от повседневности, выделиться из толпы.

Путешествие — это бесконечное приключение. Наша Земля не собирается раскрывать все свои секреты сразу. В одном месте находятся горы невиданных расцветок, в другом — самая большая пещера в мире, в третьем — море, где айсберги преобразуют пейзажи прямо у вас на глазах. Человеку не хватит жизни, чтобы посмотреть все чудо-номера программы этого всепланетного шоу. Каждая страница книги — приглашение занять первый ряд, чтобы за открывшимся занавесом обнаружить тысячи сокровищ. Так почему бы не попробовать? Всегда есть время отправиться в...

СОДЕРЖАНИЕ

Северная Америка

- 008 БОЛЬШОЙ КАНЬОН, *штат Аризона, США*
- 012 СПОТТЕД-ЛЕЙК, *Британская Колумбия, Канада*
- 014 ДОЛИНА СМЕРТИ, *штат Калифорния, США*
- 018 ГАМИЛЬТОН ПУЛ, *штат Техас, США*
- 020 ПОДКОВА, *штат Аризона, США*
- 022 УЩЕЛЬЕ ОНЕОНТА, *штат Орегон, США*
- 024 ВОДОПАД МАЛТНОМА, *штат Орегон, США*
- 026 КАНЬОН АНТИЛОПЫ, *штат Аризона, США*
- 030 НИАГАРСКИЕ ВОДОПАДЫ, *Нью-Йорк, США; Онтарио, Канада*
- 032 БРАЙС-КАНЬОН, *штат Юта, США*
- 034 БОЛЬШОЙ КАНЬОН В ГРЕНЛАНДИИ, *Гренландия*
- 036 ИЛЛУЛИСАТ, *Гренландия*
- 038 БОЛЬШАЯ ГОЛУБАЯ ДЫРА, *Белиз*
- 040 ДОЛИНА МОНУМЕНТОВ, *штаты Аризона и Юта, США*
- 042 ДОЛИНА МОНУМЕНТОВ, *штаты Аризона и Юта, США*
- 044 ЙЕЛЛОУСТОНСКИЙ НАЦИОНАЛЬНЫЙ ПАРК, *штат Вайоминг, США*

Южная Америка

- 048 МАЧУ-ПИКЧУ, *Перу*
- 052 СОЛОНЧАК УЮНИ, *Боливия*
- 054 СТАТУЯ ХРИСТА-ИСКУПИТЕЛЯ, *Бразилия*
- 056 ГОРА РОРАЙМА, *Бразилия, Венесуэла, Гайана*
- 058 КАНЬО-КРИСТАЛЕС, *Колумбия*
- 060 ВОДОПАД АНХЕЛЬ, *Венесуэла*
- 062 УАКАЧИНА, *Перу*
- 064 АМАЗОНСКИЕ ДЖУНГЛИ, *Бразилия*

Европа

- 068 АКРОПОЛЬ, *Греция*
- 070 ЛЕДНИК ЛАУНГЙЕКЮДЛЬ, *Исландия*
- 072 ЗАМОК ШЕНОНСО, *Франция*
- 074 СОБОР СВЯТОГО ПЕТРА, *Ватикан*
- 076 ВЕРСАЛЬСКИЙ ДВОРЕЦ, *Франция*
- 080 ОЗЕРО КОМО, *Италия*
- 082 САНТОРИНИ, *Греция*
- 084 МОСТОВАЯ ГИГАНТОВ, *Северная Ирландия, Великобритания*
- 086 ПРЕКЕСТУЛЕН, *Норвегия*
- 088 МОН-СЕН-МИШЕЛЬ, *Франция*
- 092 ЧИНКВЕ-ТЕРРЕ, *Италия*
- 094 СЕВЕРНЫЕ СИЯНИЯ, *Швеция*
- 096 ПЛИТВИЧСКИЕ ОЗЕРА, *Хорватия*
- 100 ЗАМОК НОЙШВАНШТАЙН, *Германия*
- 102 КЕЛЬНСКИЙ СОБОР, *Кельн, Германия*
- 104 ХРАМ СПАСА НА КРОВИ, *Санкт-Петербург, Россия*

008

048

068

Африка и Средний Восток

- 108 ПИРАМИДЫ ГИЗЫ, *Египет*
- 110 БУРДЖ-ХАЛИФА, *Дубай, ОАЭ*
- 114 МЕРТВОЕ МОРЕ, *Израиль, Иордания*
- 116 ВОДОПАД ВИКТОРИЯ, *Зимбабве и Замбия*
- 120 ПУСТЫНЯ НАМИБ, *Ангола, Намибия, ЮАР*
- 122 ЦИНЖИ-ДЮ-БЕМАРАХА, *Мадагаскар*
- 126 ВПАДИНА ДАНАКИЛЬ, *Эритрея, Эфиопия*
- 128 СЫМЕНСКИЕ ГОРЫ, *Эфиопия*
- 132 ТАТАВИН, *Тунис*
- 136 ИЕРУСАЛИМ, *Израиль*
- 138 СТЕНА ПЛАЧА, *Иерусалим, Израиль*
- 140 ОЗЕРО НАТРОН, *Танзания*
- 144 ПАМУККАЛЕ, *Турция*

Азия

- 146 АДАМОВ ПИК, *Шри-Ланка*
- 150 ТАДЖ-МАХАЛ, *Агра, Индия*
- 154 КЕЛИМУТУ, *Индонезия*
- 156 АНГКОР, *Камбоджа*
- 160 ТЕРРАСЫ В РАЙОНЕ ЛЭШАНЬ, *Китай*
- 162 ГОРЫ ТЯНЬЦЗИ, *Китай*
- 164 БОРОБУДУР, *Индонезия*
- 168 ЧЖАНЬЕ ДАНЬСЯ, *Китай*
- 170 ЧИТТОРГАРХ, *Индия*
- 172 ШОНДОНГ, *Вьетнам*
- 176 ГОРЫ ГУЙЛИНЬ, *Китай*
- 180 БОЛЬШОЙ БУДДА В ЛЭШАНИ, *Китай*
- 182 ТАКЦАНГ-ЛАКХАНГ, *Бутан*
- 184 ВЕЛИКАЯ КИТАЙСКАЯ СТЕНА, *Китай*
- 186 БУХТА ХАЛОНГ, *Вьетнам*
- 188 ПАГАН, *Мьянма*
- 192 ОЗЕРО БАЙКАЛ, *Бурятия, Иркутская область, Россия*

Океания

- 196 ПЛЯЖ УАЙТХЭВЕН, *Австралия*
- 198 ОЗЕРО ХИЛЛИЕР, *Австралия*
- 200 ПАЛАУ, *Океания*
- 204 РОТОРУА, *Новая Зеландия*
- 206 УЛУРУ (ЭРС-РОК), *Австралия*

108

146

196



Идеальное путешествие

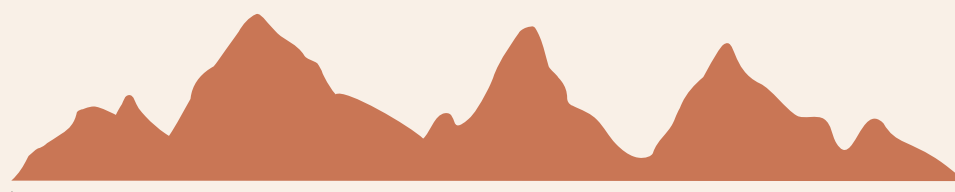
Спуститься в каньон по тропе Южный Каибаб. Маршрут позволяет достичь низшей точки несколькими путями: через отметку Оох-Аах, по хребту Седар Ридж к отметке Скелетон, откуда просматривается река Колорадо (туда и обратно путь составляет 10 км). Лучше провести ночь внизу. Если позволяет бюджет, можно совершить самолетную или вертолетную прогулку над каньоном.

МОНОМЕНТАЛЬНЫЙ КАНЬОН

2 000 000 000
лет эрозии

1800 м
глубина

от 7 до 29 км
ширина



445 км протяженность



Мир между двумя реками *Большой Каньон, штат Аризона, США*

Из любой точки, с севера или с юга, красота Большого Каньона шокирует взгляд: затвердевшее на жарком солнце плато, громадный разлом в горах, разноцветные скалы и в самом низу — река Колорадо. Посещение парка по южному берегу пользуется наибольшей популярностью, так как до него проще добраться. Бесплатные автобусы курсируют между основными смотровыми площадками, что позволяет прогуляться над бездной, не испытывая сильной усталости. На северном

берегу туристическая инфраструктура менее развита, однако с него открываются неприличные фантастические пейзажи, богатые зелеными красками. Зимой, из-за снега и большой высоты над уровнем моря, тропа закрыта. Несколько последних лет в Большой Каньон можно попасть со стороны территорий индейцев Уаалапай, где расположена площадка Скайуок — стеклянная платформа, висящая над пропастью. Высокие цены на посещение Скайуок не совсем оправданы, так как деньги

не делают панораму еще более грандиозной. Что предпочесть: спускаться в каньон или любоваться на него с высоты — вот в чем главный вопрос любого посетителя. Наиболее отважные принимают решение путешествовать пешком (от 8 до 12 часов ходьбы туда и обратно). Существует возможность переночевать в палатке внизу каньона, как делали первые пионеры-первопроходцы, а кто-то захочет пройти маршрут с мулами или лошадьми, как в старые добрые ковбойские времена.










Идеальное путешествие

Исключительное разноцветие озера заметно издалека, особенно летом в сухую погоду. После дождя минералы растворяются в воде и краски «разбавляются», становясь менее впечатляющими.

КАНАДА — СТРАНА ОЗЕР

31 190 озер
с площадью
поверхности более
3 км²



553 озера
с площадью
поверхности более
100 км²

Самое большое:

Верхнее озеро (82 100 км², находится на границе с США), второе по величине озеро мира после Каспийского моря



Запретная территория *Споттед-Лейк, Британская Колумбия, Канада*

В настоящее время Споттед-Лейк — это особое место, закрытое для посещения. Озером можно любоваться с дороги, ведущей к городку Осуус. Даже с довольно большого расстояния перед путешественником открывается невероятное зрелище: огромные желтые горошины играют на солнце всевозможными оттенками зеленого и синего цветов. В жаркую погоду эти минеральные бассейны окружены типичной для соленых озер белой каймой. Прекрас-

ный повод сделать великолепные фотографии. Местное название озера — Клилук, на языке индейцев оканаган означает «Озеро Исцеления». Это священное место, почитаемое многими поколениями коренных жителей. Его целебную силу индейцы приписывают высокой концентрации в воде сульфата магния, кальция, натрия, серебра и титана. Все эти богатства служили предметом интенсивной эксплуатации в прошлом столетии — во время Первой

мировой войны, тонна минералов извлекалась из озера каждый день. Планы постройки спа-салонов были сорваны коренными жителями, которые в 2001 году ради сохранения выкупили эти священные для них земли. Долина Оканаган, расположенная на границе с Соединенными Штатами, представляет собой огромный фруктовый сад. Солнца в этих местах достаточно для созревания черешни, персиков, абрикосов и даже винограда.







Идеальное путешествие

Посещать Долину смерти летом не советуют. Если в течение «холодного» сезона идут дожди, то весна обрушивается на путешественника невероятным буйством диких цветов. Однако это время студенческих каникул, поэтому посетителей в парке больше, чем в любой другой сезон. Начиная с мая, для того чтобы справиться с адской жарой, необходимо выпивать 4 литра воды в день.


УДУШЛИВЫЙ ЗНОЙ ЛЕТА



52 дня
температура выше 49 °С
1917 год



40 дней
температура выше 49 °С
1996 год



160 дней
температура выше 38 °С
2001 год



Королевство дьявола *Долина смерти, штат Калифорния, США*

Где на планете одновременно можно увидеть огромные пустынные пространства, снежные вершины, разноцветные скалы, чистейшие соляные озера, песчаные дюны и каньоны? В Долине смерти. Несмотря на свое мрачное название и невольно всплывающие с ним ассоциации, этот природный парк славится красотой дикой природы и головокружительными пейзажами. Больше полугода солнце буквально испепеляет пустыню Мохаве, окруженную грядой горно-

го массива. Там выпадает ничтожно малое количество осадков. Даже хорошо развитая туристическая инфраструктура не позволяет осмотреть всю долину целиком — она занимает более 13 600 кв. км площади. Сохранилось несколько труднопроходимых дорог, оставшихся после разработок полезных ископаемых во времена золотой лихорадки. Со стороны Лас-Вегаса, в восточной части пустыни, сконцентрированы наиболее узнаваемые места.

Самый впечатляющий вид на Долину смерти открывается с пика Данте. Спуститься в самую низкую точку Соединенных Штатов, впадину Бэдуотер, расположенную на глубине 86 м ниже уровня моря, можно по Артист Драйв. Эта живописная дорога проходит между древними разноцветными вулканами. Здесь очень жарко и сухо, но в этом и состоит истинная дьявольская красота места.

